

СХЕМА ПУБЛИЧНОГО СЕРВИТУТА

Наименование объекта: Для эксплуатации наземных сооружений объекта -
 "Газораспределительная сеть-газопровод высокого и среднего давления от АГРС-7 до ГГРП,
 ГРП и ШРП р.п. Ерзовка, включая 1 ГГРП, 3 ГРП и 16 ШРП"
 Местоположение и номер квартала: участок расположен в кадастровом номере:
 34:03:000000:17531
 Площадь испрашиваемых земель/части земельного участка: 16 (кв. м)
 Категория земель/земельного участка: Земли сельскохозяйственного назначения

Обозначение характерных точек границ	Координаты, м	
	(указываются в случае подготовки схемы расположения земельного участка с использованием технологических и программных средств, в том числе размещенных на официальном сайте. Значения координат, полученные с использованием указанных технологических и программных средств, указываются с округлением до 0,01 метра)	
	X	Y
34:03:000000:17531(1)		
1	2	3
1	504 554,79	1 415 112,62
2	504 554,80	1 415 114,02
3	504 553,79	1 415 114,02
4	504 553,79	1 415 112,62
1	504 554,79	1 415 112,62
34:03:000000:17531(2)		
1	2	3
5	505 927,32	1 414 929,21
6	505 927,31	1 414 930,21
7	505 925,81	1 414 930,21
8	505 925,82	1 414 929,21
5	505 927,32	1 414 929,21
34:03:000000:17531(3)		
1	2	3
9	507 185,07	1 415 096,78
10	507 184,39	1 415 097,89
11	507 183,54	1 415 097,37
12	507 184,22	1 415 096,26
9	507 185,07	1 415 096,78
34:03:000000:17531(4)		
1	2	3
13	502 072,84	1 415 174,29
14	502 072,84	1 415 175,29
15	502 071,25	1 415 175,29
16	502 071,25	1 415 174,29
13	502 072,84	1 415 174,29
34:03:000000:17531(5)		
1	2	3
17	503 071,64	1 415 176,35
18	503 071,65	1 415 177,75
19	503 070,65	1 415 177,76
20	503 070,64	1 415 176,36
17	503 071,64	1 415 176,35
34:03:000000:17531(6)		
1	2	3
21	504 147,73	1 415 163,46
22	504 147,72	1 415 164,46

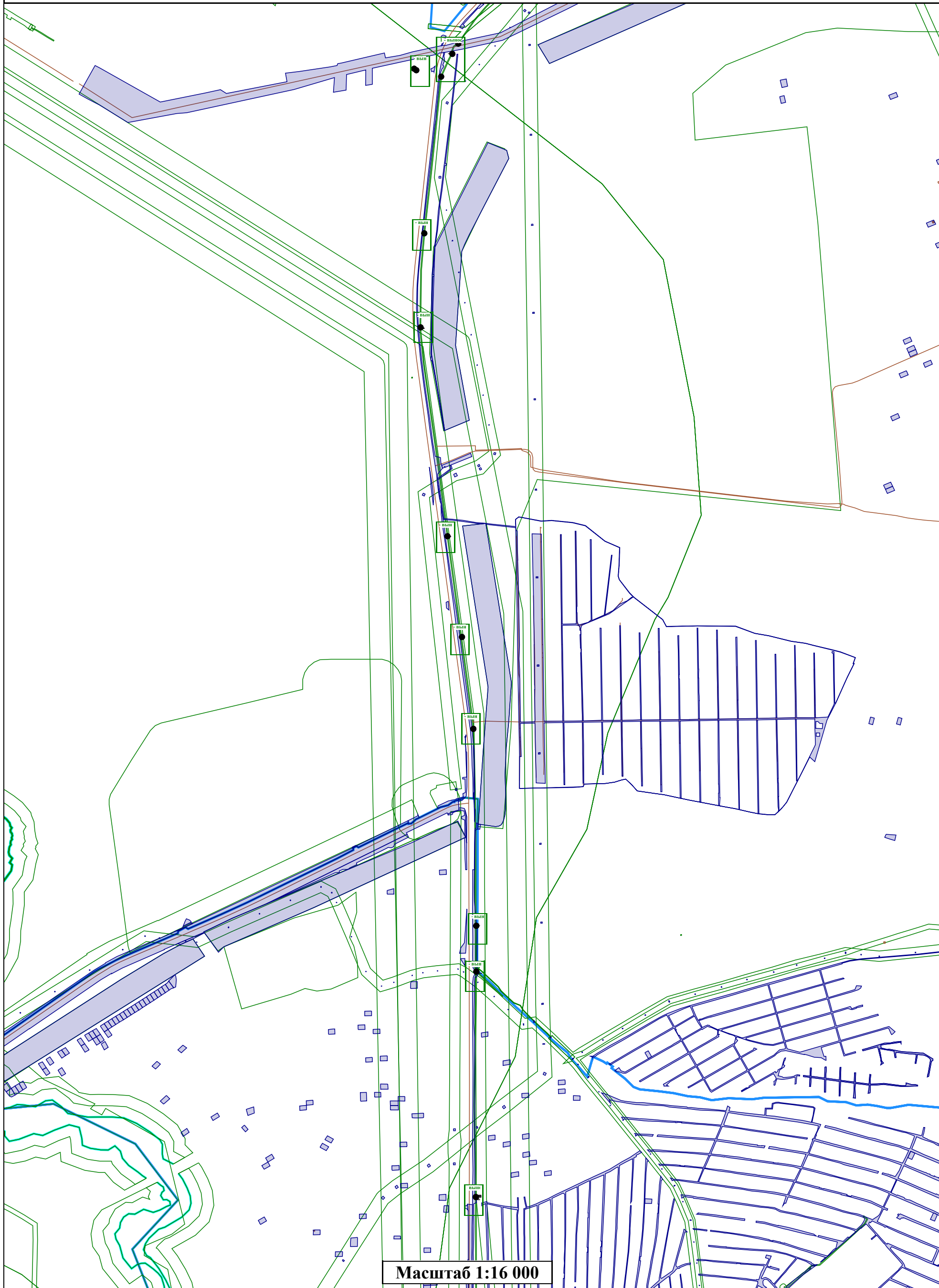
23	504 146,32	1 415 164,46
24	504 146,32	1 415 163,46
21	504 147,73	1 415 163,46
34:03:000000:17531(7)		
1	2	3
25	506 344,18	1 414 945,68
26	506 344,19	1 414 946,68
27	506 342,88	1 414 946,67
28	506 342,88	1 414 945,67
25	506 344,18	1 414 945,68
34:03:000000:17531(8)		
1	2	3
29	507 038,39	1 415 020,57
30	507 038,39	1 415 021,56
31	507 037,39	1 415 021,57
32	507 037,39	1 415 020,56
29	507 038,39	1 415 020,57
34:03:000000:17531(9)		
1	2	3
33	507 073,71	1 414 900,78
34	507 073,57	1 414 901,77
35	507 072,58	1 414 901,62
36	507 072,72	1 414 900,62
33	507 073,71	1 414 900,78
34:03:000000:17531(10)		
1	2	3
37	505 001,36	1 415 048,54
38	505 001,37	1 415 049,54
39	505 000,37	1 415 049,54
40	505 000,36	1 415 048,55
37	505 001,36	1 415 048,54
34:03:000000:17531(11)		
1	2	3
41	507 139,25	1 415 070,18
42	507 139,24	1 415 071,18
43	507 138,24	1 415 071,17
44	507 138,24	1 415 070,17
41	507 139,25	1 415 070,18
34:03:000000:17531(12)		
1	2	3
45	507 066,94	1 414 910,25
46	507 066,94	1 414 911,25
47	507 065,94	1 414 911,25
48	507 065,94	1 414 910,26
45	507 066,94	1 414 910,25
34:03:000000:17531(13)		
1	2	3
49	503 274,56	1 415 176,36
50	503 274,56	1 415 177,36
51	503 273,56	1 415 177,36
52	503 273,56	1 415 176,36
49	503 274,56	1 415 176,36

Заявитель _____
(подпись) (расшифровка подписи)

М.П.

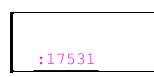

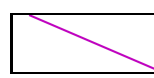
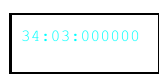

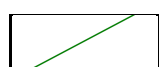
(для юридических лиц и индивидуальных предпринимателей)

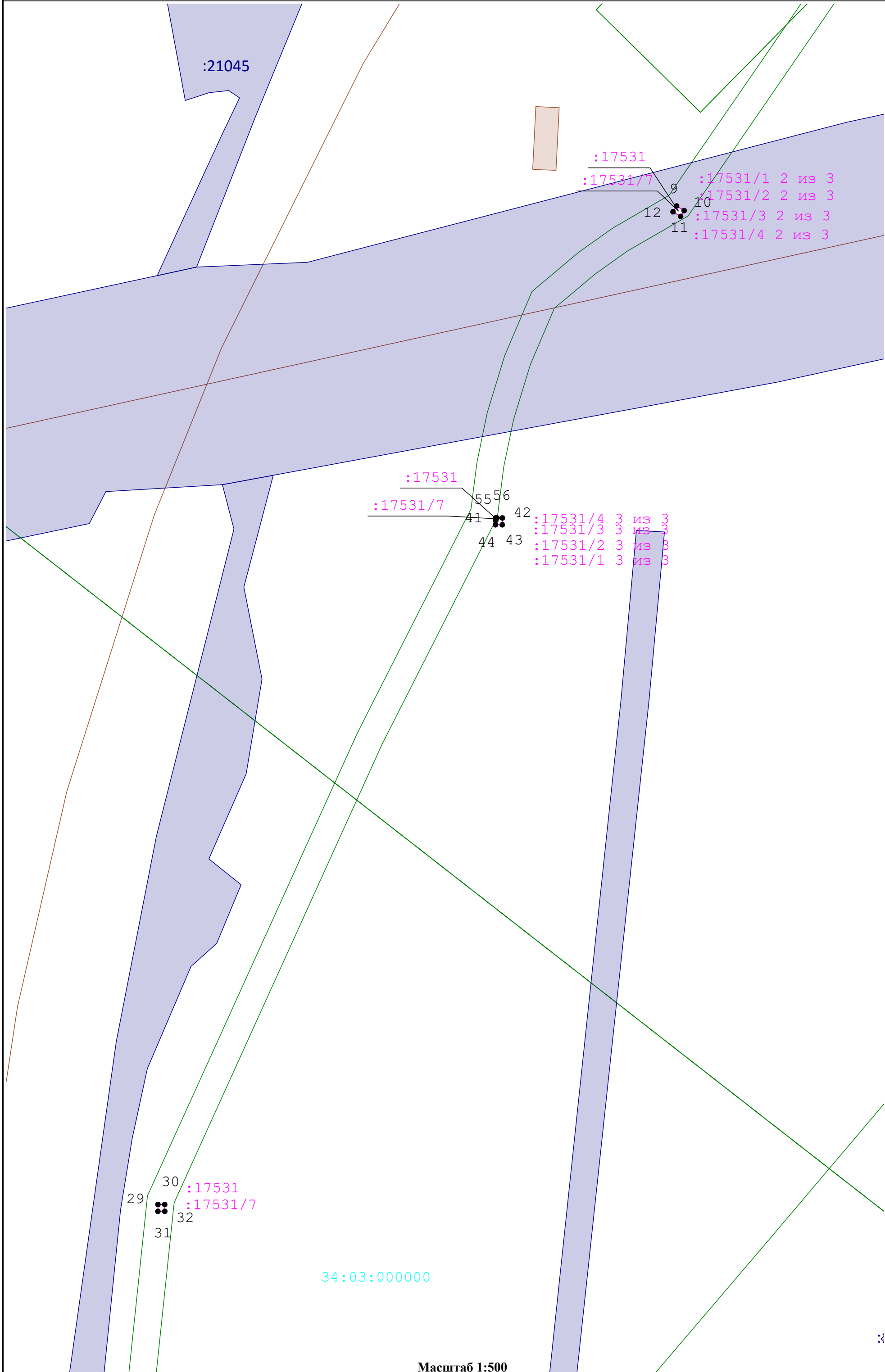
Схема расположения границ публичного сервитута Для эксплуатации наземных сооружений объекта - "Газораспределительная сеть-газопровод высокого и среднего давления от АГРС-7 до ГГРП, ГРП и ШРП р.п. Ерзовка, включая 1 ГГРП, 3 ГРП и 16 ШРП"

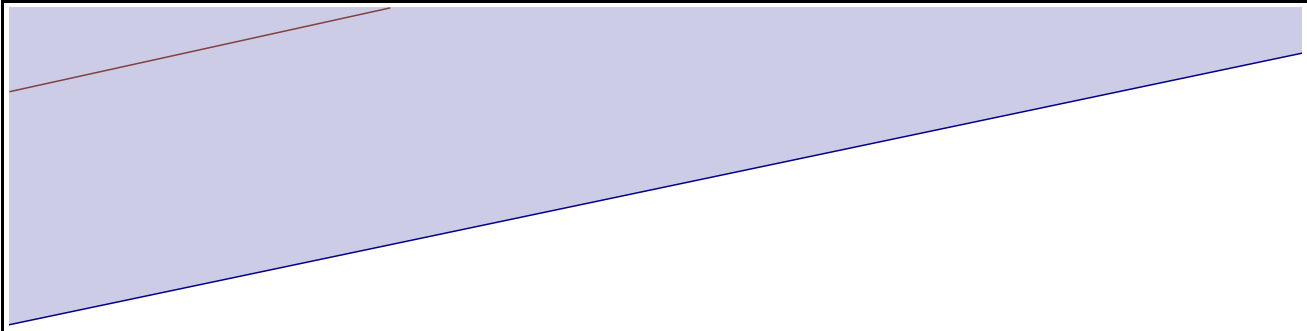


Масштаб 1:16 000

Условные обозначения:

- | | |
|--|--|
|  - Кадастровый номер земельного участка, в границах которого предполагается разместить публичный сервитут |  - характерная точка границы публичного сервитута |
|  - Граница земельного участка, на территории которого предполагается разместить объект |  - Кадастровый квартал |
|  - Граница кадастрового квартала |  - Граница ЗОУИТ |



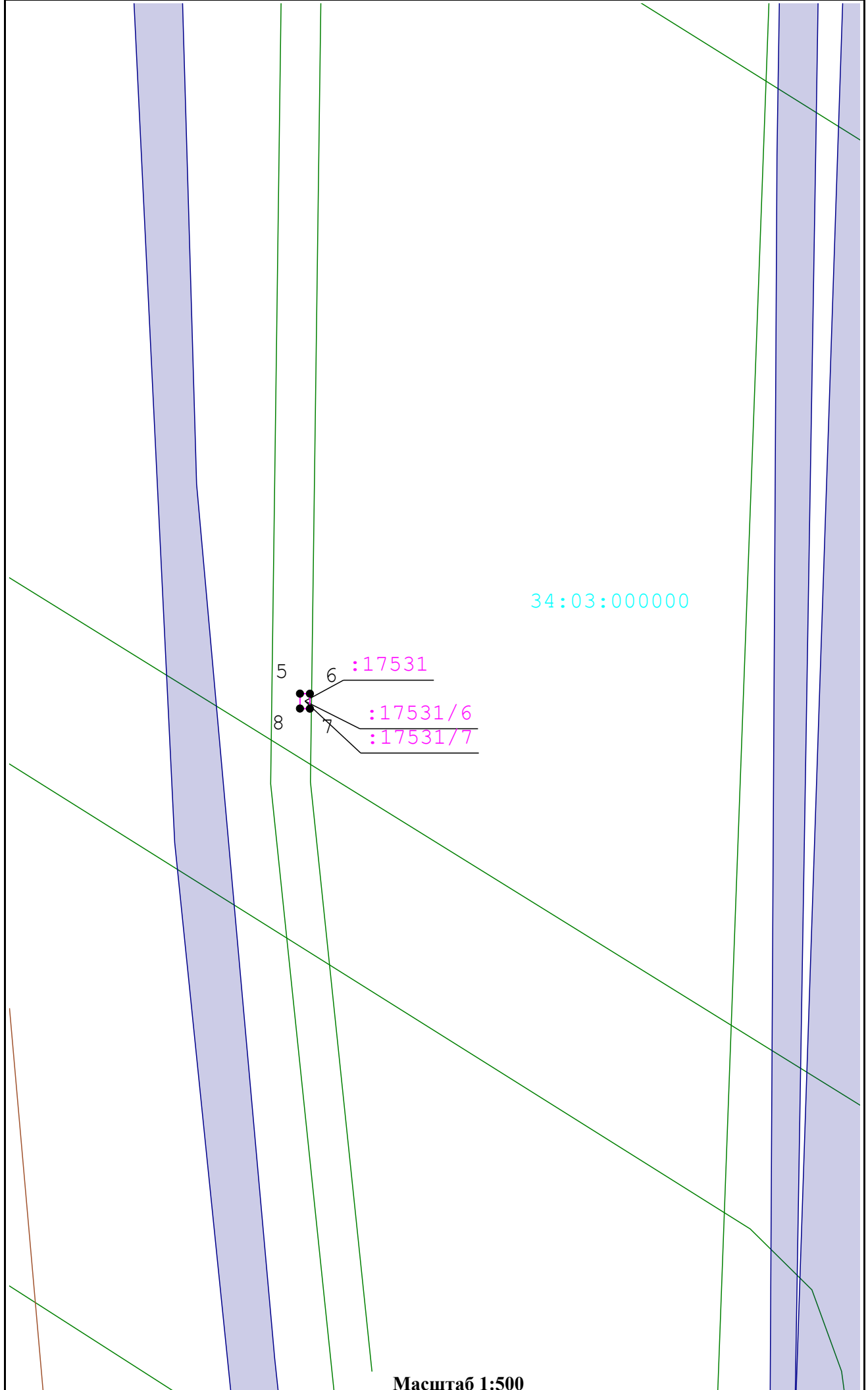


34:03:000000

33 34
36 •• :17531
35 46
45 •• :17531
47⁴⁸

34:03:000000

28 :17531
25 ●● :17531/7
27



34:03:000000

5 :17531
6 :17531/6
7 :17531/7
8

34:03:000000

37
38 :17531
39 :17531/7
40

34:03:000000

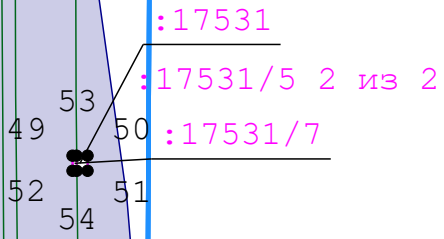
1 4
•••• 2
3 :17531

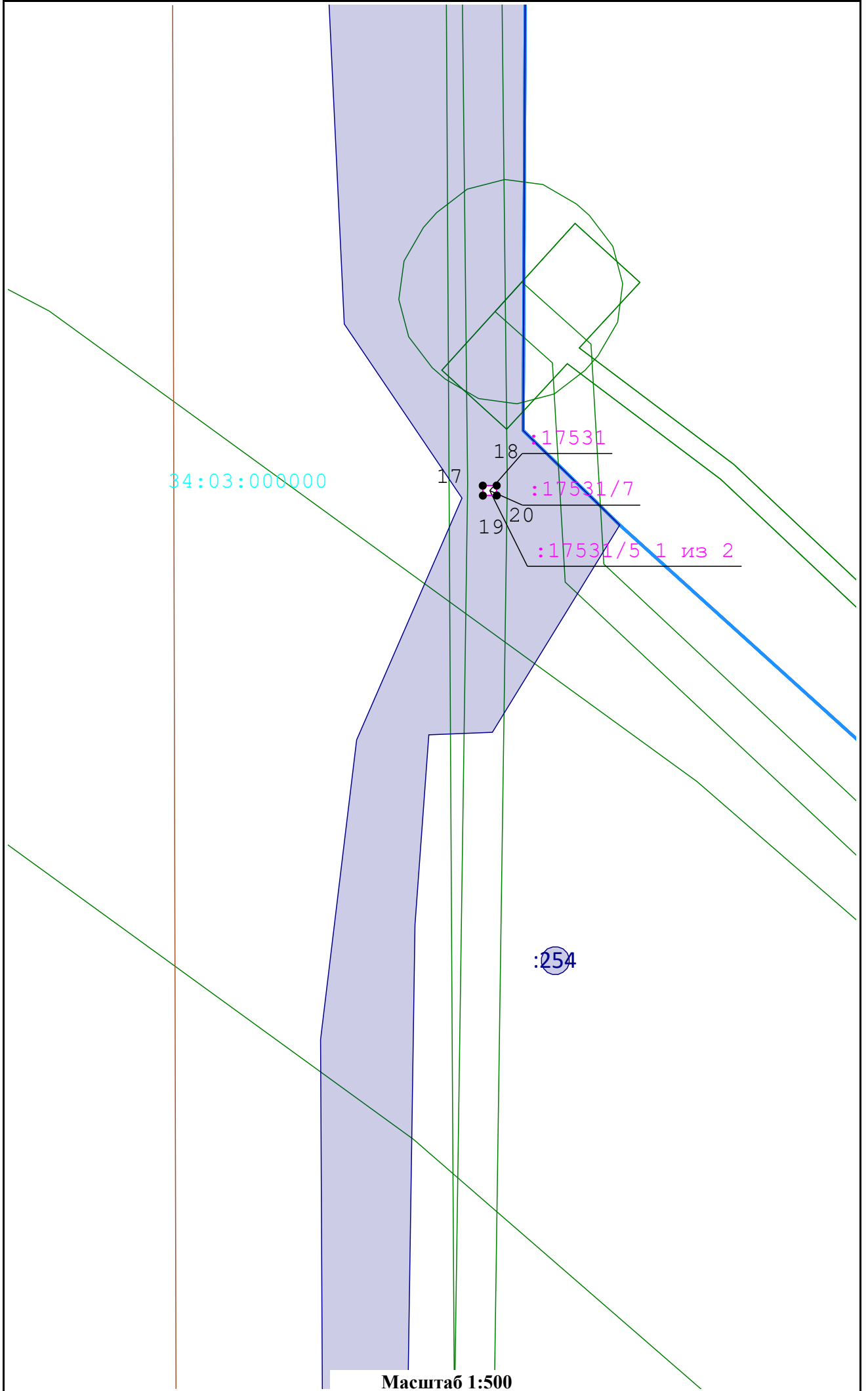
34:03:000000

:22864
:21045

24 :17531/7
21 ●● :17531
23

34:03:000000





34:03:000000

